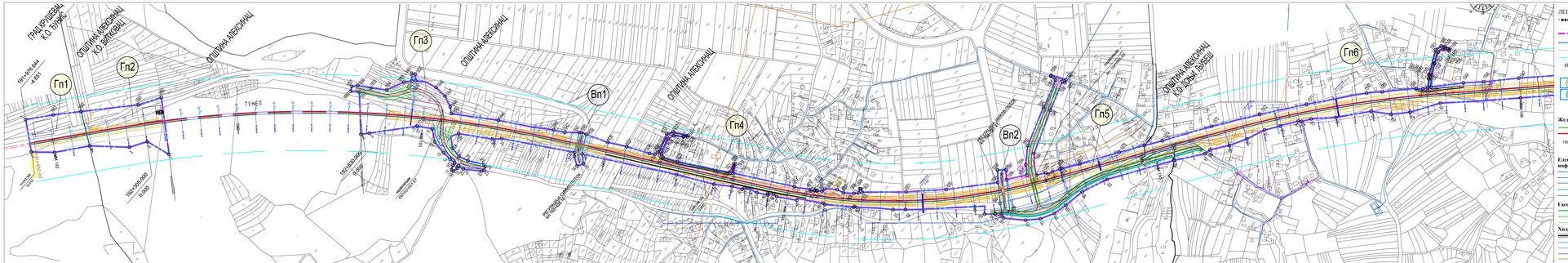


## ЛЕГЕНДА

- Граница јединице локалне самоуправе
- Граница КО
- Граница детаљне разраде = Регулациона линија железничке инфраструктуре
- Граница парцеле јавне намене
- Инфраструктурни појас
- Заштитни пружни појас
- 555 Аналитичко-геодетске тачке границе дет.разраде и грађевинских и водних парцела
- ОЗНАКА ПОВРШИНА ЈАВНЕ НАМЕНЕ
- (Гп) Грађевинске парцеле
- (Вп) Парцеле водног земљишта

### САОБРАЋАЈНЕ ПОВРШИНЕ

**Железничка пруга**

- Десни колосек
- Леви колосек
- 100+600.00 Станичница десног колосека

**Друмски саобраћај**

- Јавне саобраћајнице
- Приступне саобраћајнице
- Приступни саобраћајници
- Сервисни пут

### УКРШТАЊА СА ИНФРАСТРУКТУРНИМ СИСТЕМИМА

**Електроенергетска инфраструктура**

- ДВ 400kV
- ДВ 220kV
- ДВ 110kV
- ДВ 35kV
- ДВ 10kV

**Гасоводна инфраструктура**

- Магистрални гасовод МОР 50 bar (челик)
- Дистрибутивни гасовод МОР 16 bar (челик)
- Дистрибутивни гасовод МОР 4 bar (челик)

**Хидротехничка инфраструктура**

- Регулација водотока
- Канал
- Водовод постојећи
- Водовод планиран ...180.00 M
- ФК постојећа
- ФК планирана
- Кишна канализација постојећа
- Кишна канализација планирана
- Стационажа укрштања са инфраструктурним системима
- УПА Улазна посла

**ТК инфраструктура**

- ТК инсталације

РЕПУБЛИКА СРБИЈА
АГЕНЦИЈА ЗА ПРОСТОРНО ПЛАНИРАЊЕ И УРБАНИЗАМ РЕПУБЛИКЕ СРБИЈЕ

# ИЗМЕНЕ И ДОПУНЕ ПРОСТОРНОГ ПЛАНА ПОДРУЧЈА ПОСЕБНЕ НАМЕНЕ ИНФРАСТРУКТУРНОГ КОРИДОРА ЖЕЛЕЗНИЧКЕ ПРУГЕ БЕОГРАД - НИШ

Тематска карта бр.1

## ДЕТАЉНА РЕГУЛАЦИЈА СА ЕЛЕМЕНТИМА СПРОВОЂЕЊА

Лист 1

Р 1:2500

0 25 50 100 m

**Доњина Тешис - Трупале**
**km 191+937,96 - km 229+284,68**

**Руководи тим**

Проф. др Марија Максин, д.и.а., одговорни планер бројдипломе: 100 0014 03
одговорни урбаниста бројдипломе: 200 1571 17

Мирјана Пантић, д.и.с., одговорни урбаниста бројдипломе: 202 1464 14

ИНСТИТУТ ЗА АРХИТЕКТУРУ И УРБАНИЗАМ СРБИЈЕ
ИНСТИТУТ ЗА АРХИТЕКТУРУ И УРБАНИЗАМ СРБИЈЕ

ГЕОДЕТСКИ ЗАВОД СРБИЈЕ
ГЕОДЕТСКИ ЗАВОД СРБИЈЕ

Београд, 2024 година

## ЛЕГЕНДА

- Граница јединице локалне самоуправе
- Граница КО
- Граница детаљне разраде = Регулациона линија железничке инфраструктуре
- Граница парцеле јавне намене
- Инфраструктурни појас
- Заштитни пружни појас
- Аналитичко-геодетске тачке границе дет.разраде и грађевинских и водних парцела
- ОЗНАКА ПОВРШИНА ЈАВНЕ НАМЕНЕ
- Гп6 — Грађевинске парцеле
- Вп6 — Парцеле водног земљишта

### САОБРАЋАЈНЕ ПОВРШИНЕ

**Железничка пруга**

- Десни колосек
- Леви колосек
- 100+500.00 Главновожа десног колосека

**Друмски саобраћај**

- Јавне саобраћајнице
- Приступне саобраћајнице
- Приступне саобраћајнице
- Сервисни пут

### УКРШТАЊА СА ИНФРАСТРУКТУРНИМ СИСТЕМИМА

**Електроенергетска инфраструктура**

- ДВ 400kV
- ДВ 220kV
- ДВ 110kV
- ДВ 35kV
- ДВ 10kV

**ТК инфраструктура**

- ТК инсталације

**Гасоводна инфраструктура**

- Магистрални гасовод МОР 50 bar (челик)
- Дистрибутивни гасовод МОР 16 bar (челик)
- Дистрибутивни гасовод МОР 4 bar (челик)

**Хидротехничка инфраструктура**

- Регулација водног тока
- Канал
- Водовод постојећи
- Водовод планирани
- ФК постојећа
- ФК планирана
- 100+010.00 Кишна канализација постојећа
- Кишна канализација планирана
- Отпадна канализација планирана
- ОПК-1 Отпадна канализација
- Страшонажа укрштања са инфраструктурним системима
- Улазна посла

РЕПУБЛИКА СРБИЈА
АГЕНЦИЈА ЗА ПРОСТОРНО ПЛАНИРАЊЕ И УРБАНИЗАМ РЕПУБЛИКЕ СРБИЈЕ

# ИЗМЕНЕ И ДОПУНЕ ПРОСТОРНОГ ПЛАНА ПОДРУЧЈА ПОСЕБНЕ НАМЕНЕ ИНФРАСТРУКТУРНОГ КОРИДОРА ЖЕЛЕЗНИЧКЕ ПРУГЕ БЕОГРАД - НИШ

Тематска карта бр.1

## ДЕТАЉНА РЕГУЛАЦИЈА СА ЕЛЕМЕНТИМА СПРОВОЂЕЊА

Лист 2

Р 1:2500

0 25 50 100 м

**Деоница Трупале - Трупале**
**km 191+937,96 - km 229+284,68**

**Руководи тим**

Проф. др Марија Максин, д.и.а., одговорни планер бројдипломе: 100 0014 03
одговорни урбанисти бројдипломе: 200 1571 17

Мирјана Пантић, д.и.с., одговорни урбанисти бројдипломе: 202 1464 14

ЗАВОД ЗА ГРАЂЕВИНАРСТВО И ГРАЂЕВИНАРСКИ ИНСТИТУТ „ИМК“ АД БЕОГРАД
ЗАВОД ЗА ГРАЂЕВИНАРСТВО И ГРАЂЕВИНАРСКИ ИНСТИТУТ „ИМК“ АД БЕОГРАД

МИНИСТАРСТВО ГРАЂЕВИНАРСТВА, САОБРАЋАЈА И ИНФРАСТРУКТУРЕ
ПОДСЕКРЕТАРИЈАТ ЗА ИНФРАСТРУКТУРУ ЖЕЛЕЗНИЦЕ

Београд, 2024 година

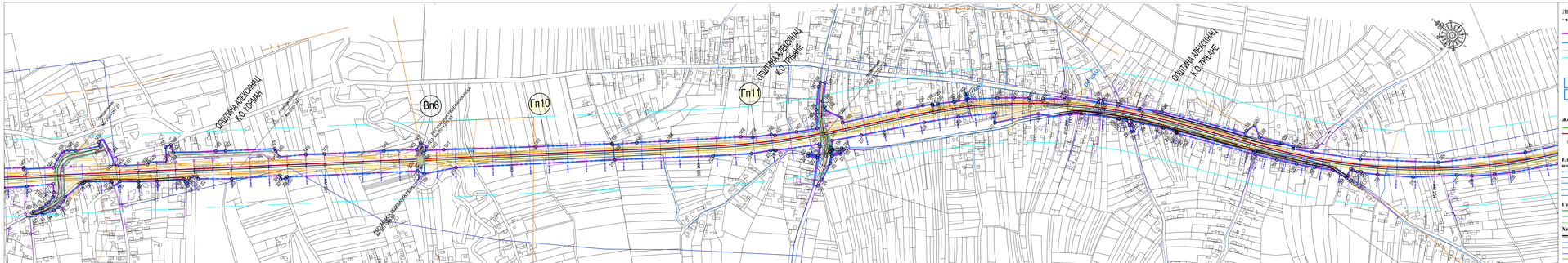
ОПШТИНА АЛЕКСИНАЦ
К.О. КОРМАН
ОПШТИНА АЛЕКСИНАЦ
К.О. ТРЕЊИЋ
Вп6
Гп10
Гп11
Постојећа железничка пруга
Постојећа железничка пруга
Постојећа железничка пруга

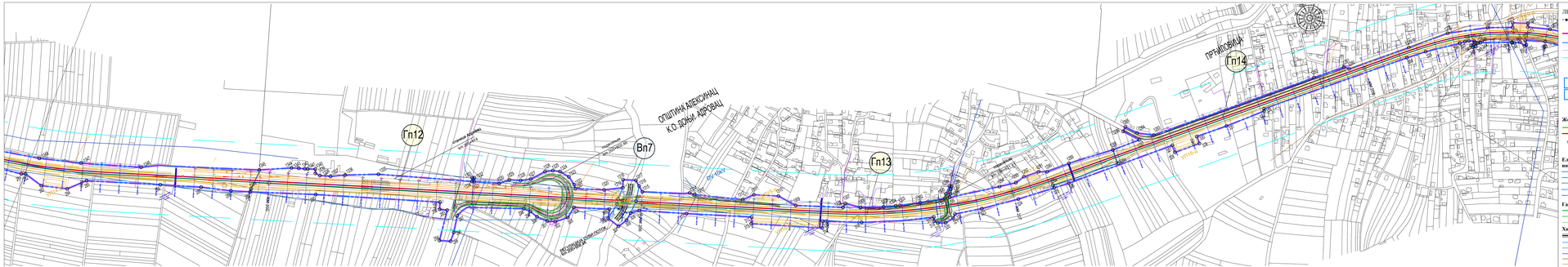
ОПШТИНА АЛЕКСИНАЦ
К.О. ЈОШАНИЦА - ИЗВОРАЦ
ПРИГОРОВАЦ
Гп12
Вн7
Гп13
Гп14
Ј=1%
Ј=1%
Ј=1%

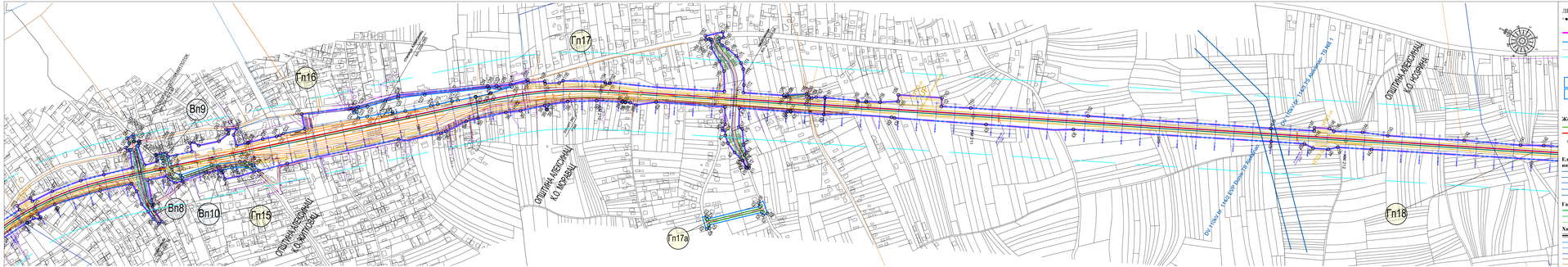
Гп16
Гп17
Гп17а
Гп18
Вп9
Вп8
Вп10
Гп19
ОПШТИНА АЛЕКСИНАЦ
К.О. МОРАВА
ОПШТИНА АЛЕКСИНАЦ
К.О. ЛАЗЕ
ОПШТИНА АЛЕКСИНАЦ
К.О. КОРЕНИЦА
ОПШТИНА АЛЕКСИНАЦ
К.О. ЛАЗЕ
ОПШТИНА АЛЕКСИНАЦ
К.О. МОРАВА

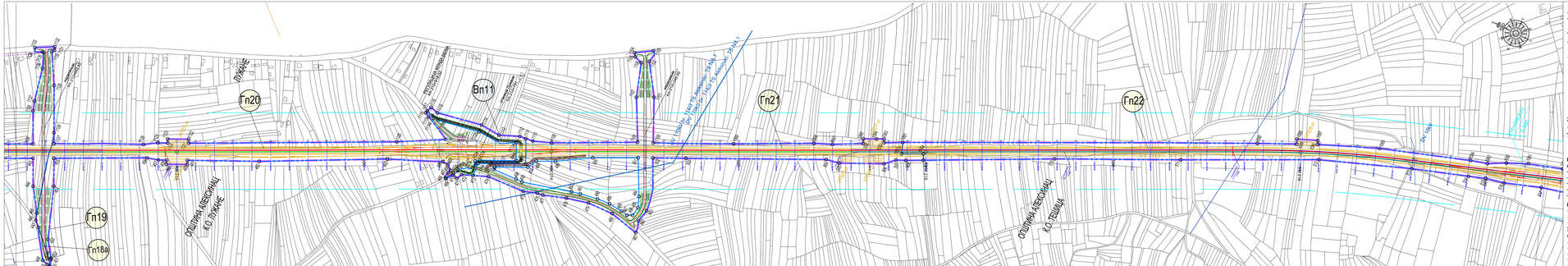
Гп20
Гп19
Гп18а
Вп11
Гп21
Гп22
ОПШТИНА АЛЕКСИНАЦ
КО ЛУКАЧЕ
ОПШТИНА АЛЕКСИНАЦ
КО ТЕШИЦА
ЛУКАЧЕ
ПОЛУПРОМЕНЉИВИ ИЗУКРШТАЊА

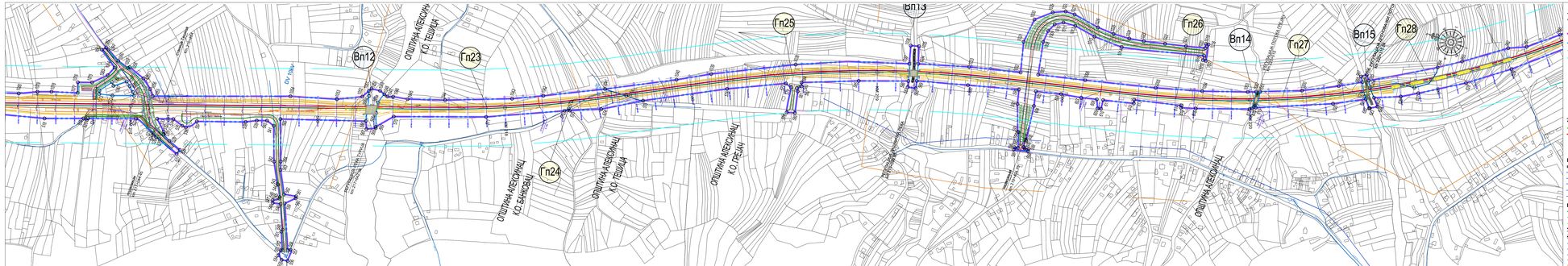
Вп12
Гп23
Гп24
Гп25
Вп13
Гп26
Вп14
Гп27
Вп15
Гп28
ОПШТИНА АЛЕКСИНАЦ
К.О. ГРЕЈАЦ
К.О. БАНОВИ
К.О. ГЕШЕЋА
Стара Моравица
Ул. Ратарска
Ул. Ивана Ивановића
Ул. Ивана Ивановића
Ул. Ивана Ивановића

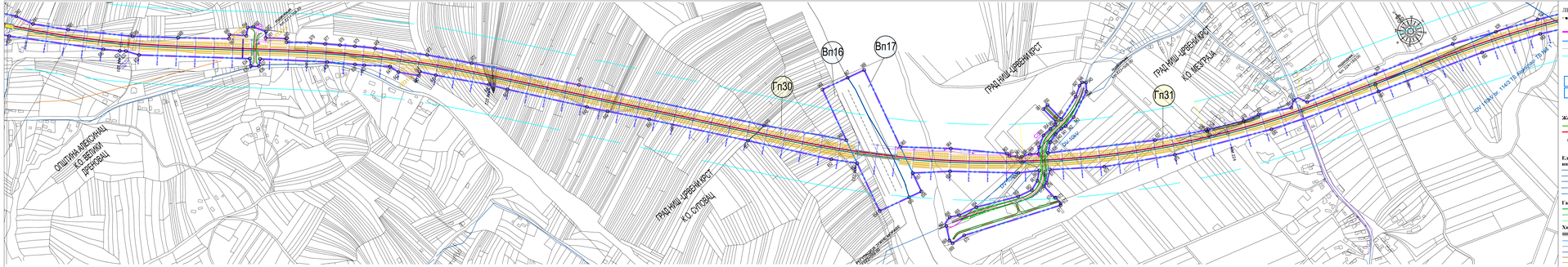
Вп16
Вп17
Гп30
Гп31
ГРАД НИШ - ГРЕЦИ ИСТ
К.О. МЕДУРЕЦ
ГРАД НИШ - ГРЕЦИ ИСТ
К.О. СУПОВАЧ
ГРАД НИШ - ГРЕЦИ ИСТ
К.О. ВЕЛИКИ ДРЕНОВАЦ
ГРАД НИШ - ГРЕЦИ ИСТ
К.О. ГОРЊ

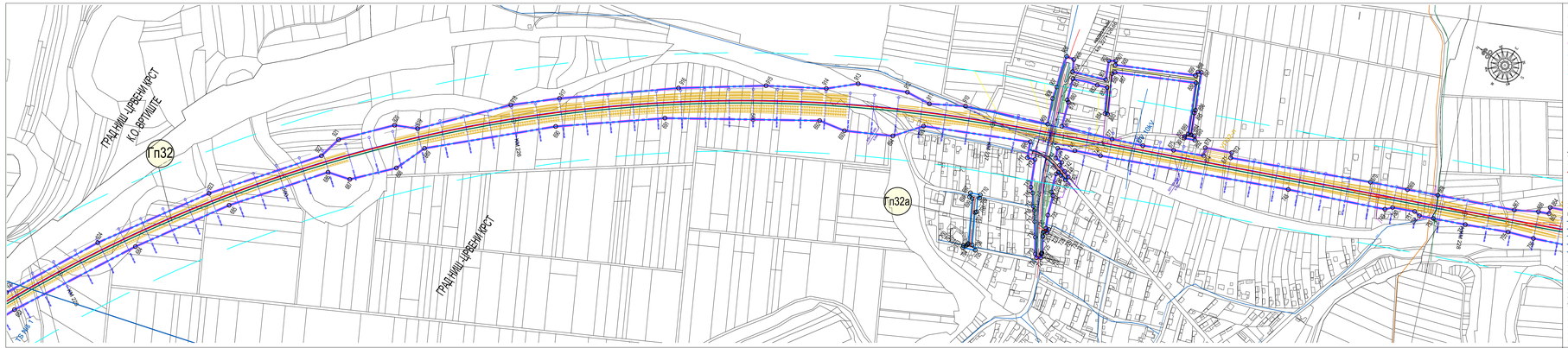
ГРАД НИШ ЦРВЕНИ КРСТ
К.О. ВРТИШТЕ
ГРАД НИШ ЦРВЕНИ КРСТ
ТП32
ТП32а
ТС 1000/10/0,4
ТС 1000/10/0,4
ТС 1000/10/0,4

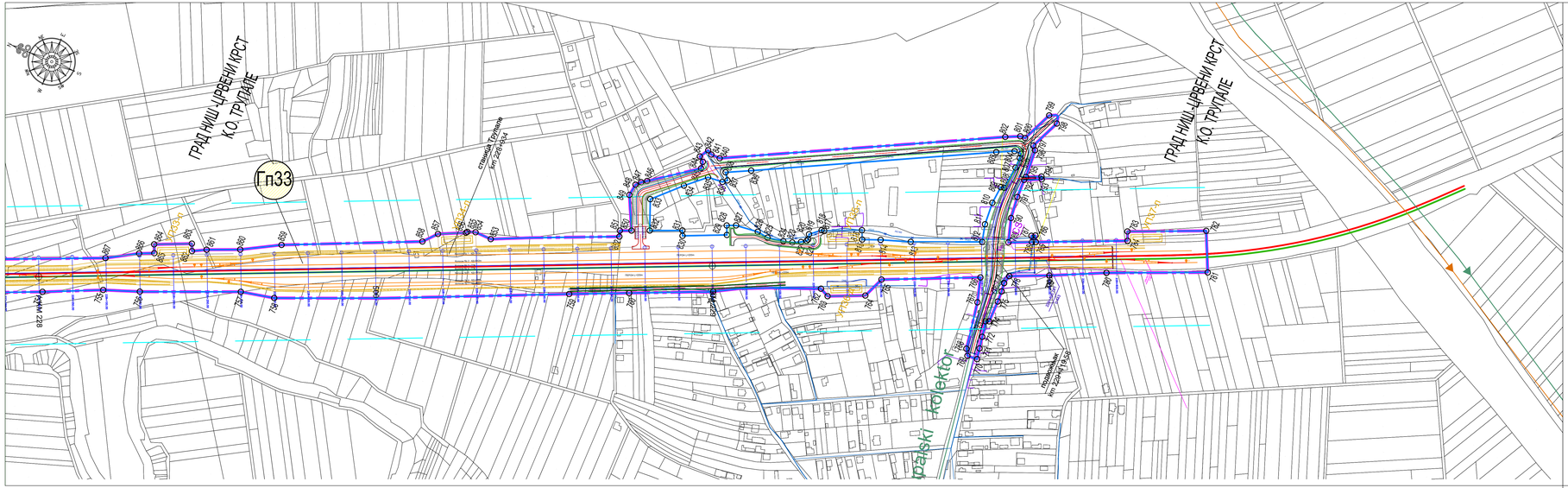
ГРАД НИШ-ЦРВЕНИ КРСТ
К.О. ТРУПАЛЕ
Гп33
Гп8
Вп5
km 228+000
km 229+000
km 229+918,50
Водоводи
Топлификација
Топлификација
Водоводи
Водоводи
Водоводи
Топлификација
Топлификација
Топлификација